

21-54/2

1-banie

21-55

21-56/2

21-57/1

21-57/5

21-87/3

21-87/4

21-89/1

21-89/2

21-89/5

21-90

21-83

21-84/2

21-85/2

21-86

**ZALĄCZNIK DO DECYZJI INWESTYCJI  
CELU PUBLICZNEGO  
SKALA 1:1000**

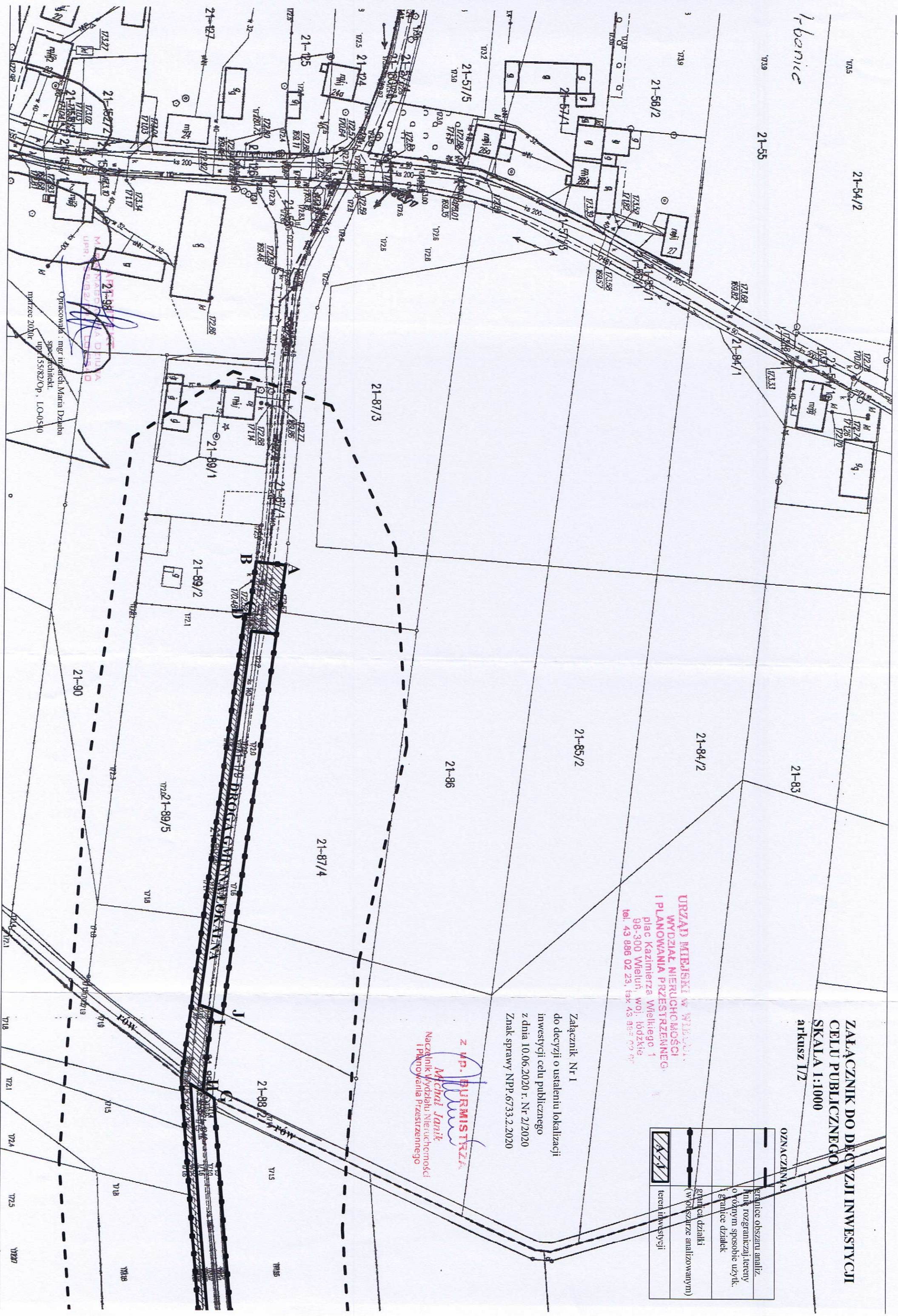
arkusz 1/2

**URZĄD MIEJSKI W WIELKOPOLSKU  
WYDZIAŁ NIERUCHOMOŚCI  
I PLANOWANIA PRZESTRZENNEGO**  
plac Kazimierza Wielkiego 1  
98-300 Wielun, woj. łódzkie  
tel. 43 886 02 23, fax 43 886 00 00

Załącznik Nr 1  
do decyzji o ustaleniu lokalizacji  
inwestycji celu publicznego  
z dnia 10.06.2020 r. Nr 2/2020  
Znak sprawy NPP.6733.2.2020

**Z W.P. BURMISTRZA**  
*Michał Janik*  
Naczelnik Wydziału Nieruchomości  
i Planowania Przestrzennego

OZNACZENIA:	
	tereny inwestycji
	granice działek (w odczarze analizowanym)
	granice działek
	granice rozgraniczają tereny o różnym sposobie użytk.
	tereny obszaru analiz.



Opis: mgr inż. arch. Maria Dzuba  
spec. architekt.  
upr. 155/82/Op, LO-0540  
miejsc. 2020r.



## M A P A

## SYTUACYJNO - WYSOKOŚCIOWA

SKALA 1:1000

ZAŁĄCZNIK DO DECYZJI INWESTYCJI  
CELU PUBLICZNEGO

SKALA 1:1000

arkusz 2/2

## OZNACZENIA:

	planowane obszary analizy
	linie rozgraniczające tereny o różnym sposobie użytku i granice działek
	granice działki (w obszarze analizowanym)
	teren inwestycji

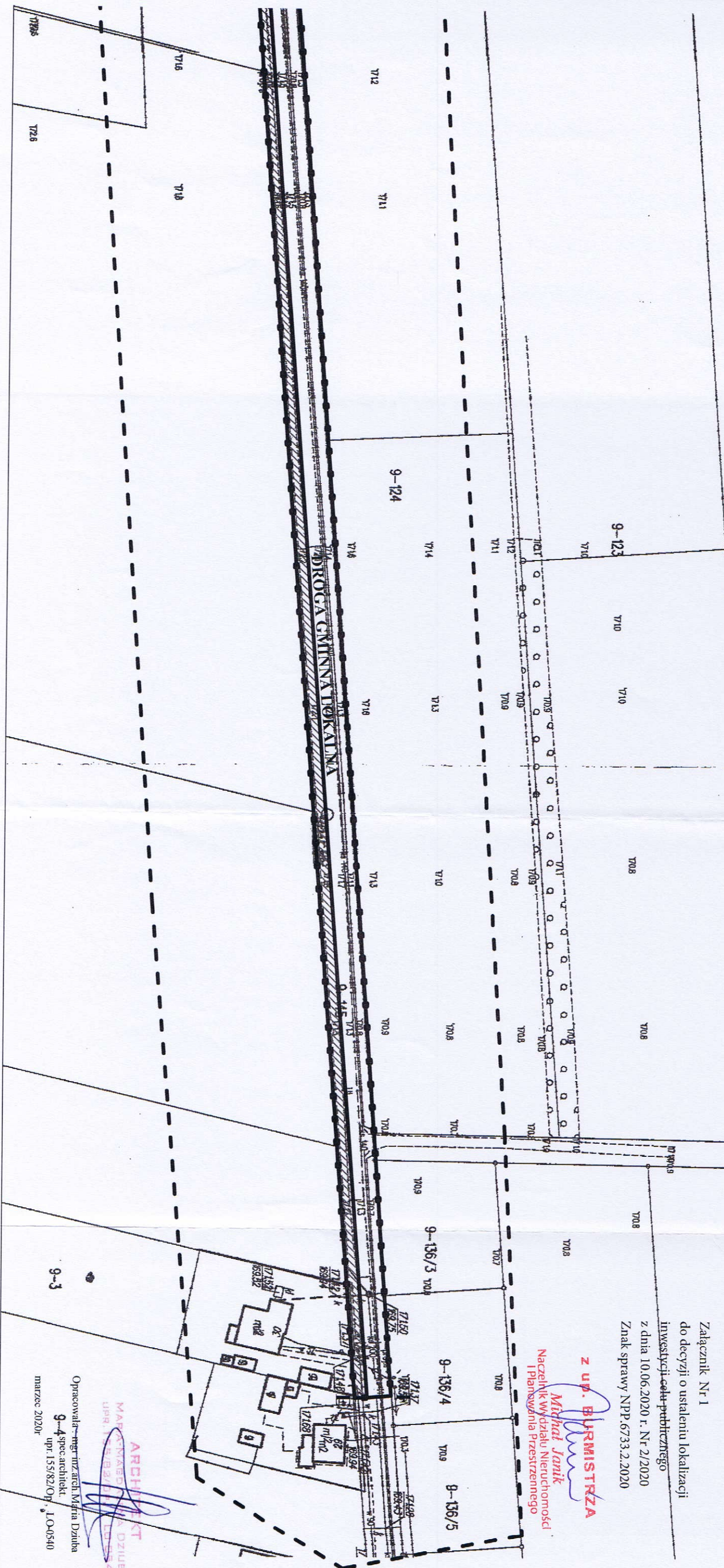
**URZĄD MIEJSKI W WIELUNO**  
**DEPARTAMENT NIERUCHOMOŚCI**  
**I PLANOWANIA PRZESTRZENNEGO**  
 plac Kazimierza Wielkiego 1  
 38-300 Wieluń, woj. łódzkie  
 tel./ 43 886 02 23, fax 43 886 02 60

Załącznik Nr 1  
 do decyzji o ustaleniu lokalizacji  
 inwestycji celu publicznego

z dnia 10.06.2020 r. Nr 2/2020  
 Znak sprawy NPP.6733.2.2020

**z ur. BURMISTRZA**

**Michał Janik**  
 Naczelnik Wydziału Nieruchomości  
 i Planowania Przestrzennego



**ARCHITEKT**  
**MARCELA DZIUBA**  
 upr. 15582/Opr. LO-540

Opracował: mgr inż. arch. Marcin Dziuba  
 9-4 spec. architekt.  
 upr. 15582/Opr. LO-540  
 marzec 2020r.



21-54/2

1-banie

21-55

21-58/2

21-57/1

21-57/5

21-87/3

21-19/5

21-89/1

21-89/2

21-89/5

21-90

21-83

21-84/2

21-85/2

21-86

21-87/4

21-88/2

**WYNIK ANALIZY ZAŁĄCZNIK NR 1b**  
**SKALA 1:1000**  
**arkusz 1/2**

**URZĄD MIEJSKI W WIELUNIE**  
**WYDZIAŁ NIERUCHOMOŚCI**  
**I PLANOWANIA PRZESTRZENNEGO**  
plac Kazimierza Wielkiego 1  
98-300 Wieluń, woj. łódzkie  
tel. 43 886 02 23, fax 43 886 02 80

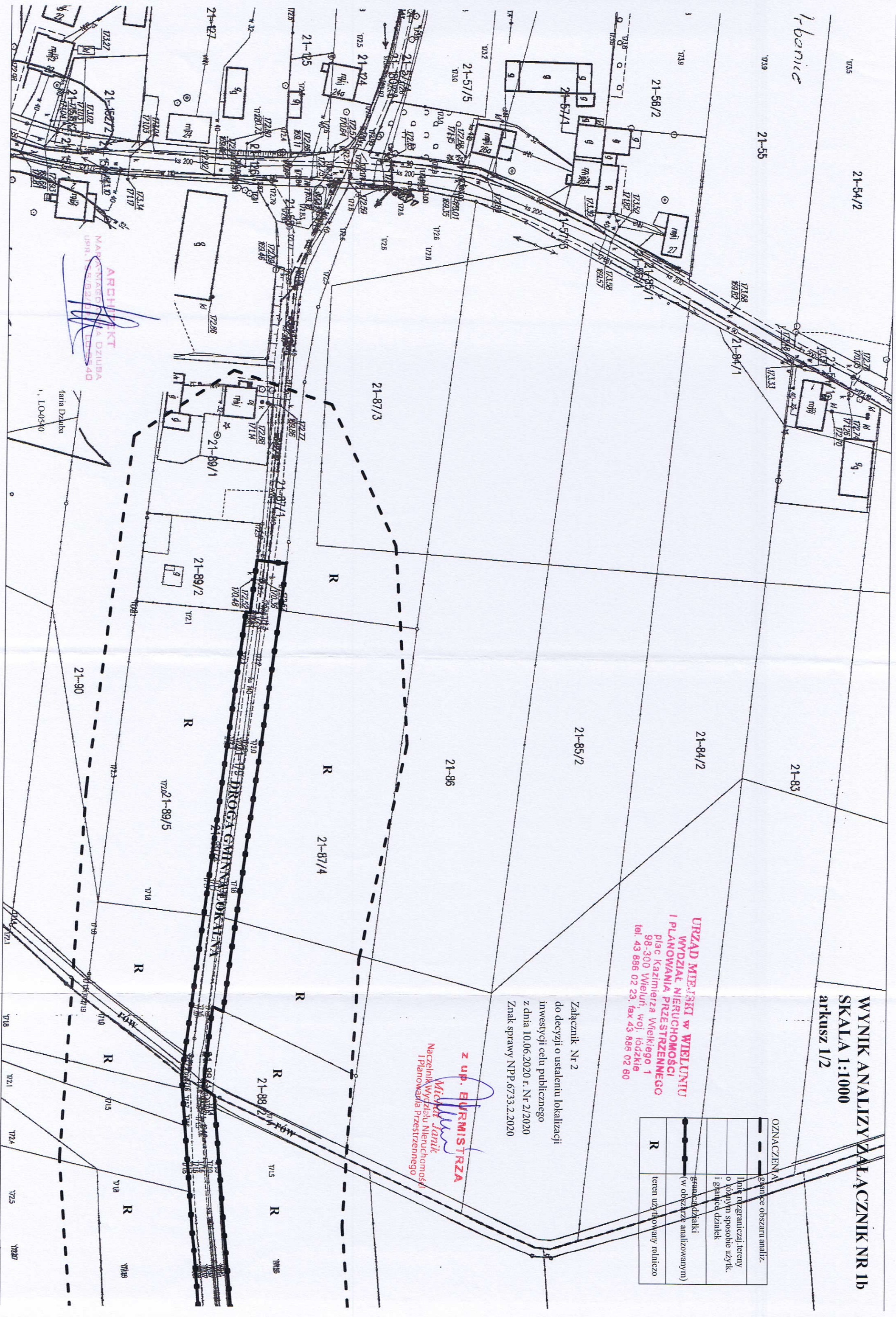
Załącznik Nr 2  
do decyzji o ustaleniu lokalizacji  
inwestycji celu publicznego  
z dnia 10.06.2020 r. Nr 2/2020  
Znak sprawy NPP.6733.2.2020

**z up. EURMISTRZA**  
**Michał Janik**  
Naczelnik Wydziału Nieruchomości  
i Planowania Przestrzennego

OZNACZENIA	
—	granice obszaru analiz.
—	Inne rozgraniczające tereny o różnym sposobie użytk. i granice działek
—	granica działki (w obszarze analizowanym)
R	teren użytkowany rolniczo

**ARCHITEKT**  
**MARCIN DZIUBA**  
UPR. 15 822 540

faria Dziuba  
LO-0510





## M A P A

## SYTUACYJNO - WYSOKOŚCIOWA

SKALA 1:1000

## WYNIK ANALIZY ZAŁĄCZNIK NR 1b

SKALA 1:1000

arkusz 2/2

## OZNACZENIA:

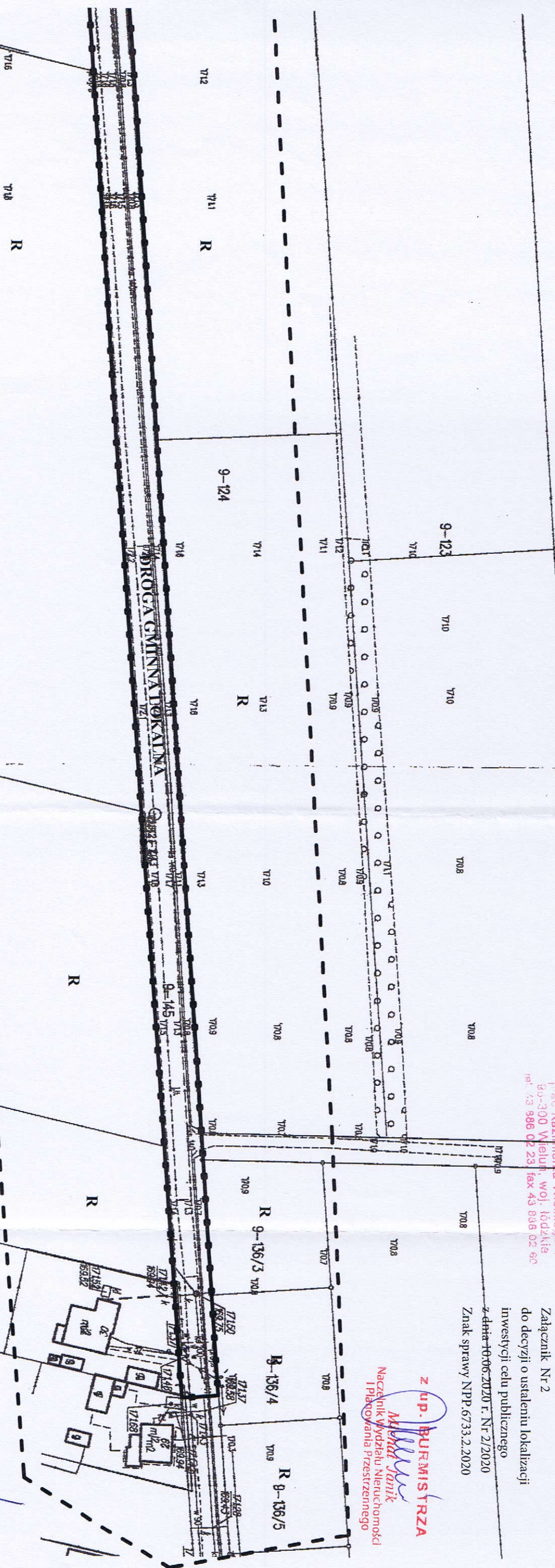
	granice obszaru analiz.
	linie rozgraniczaj. tereny o różnym sposobie użytk. i granice działek
	granica działki (w obszarze analizowanym)
	R teren użytkowany rolnie

BIURO MIEJSKI W WIELKOPOLSKU  
WYDZIAŁ NIERUCHOMOŚCI  
I PLANOWANIA PRZESTRZENNEGO  
Płac Kazimierza Wielkiego 1  
60-300 Wielun, woj. łódzkie  
tel. 73 866 02 23 fax 43 806 02 60

Załącznik Nr 2  
do decyzji o ustaleniu lokalizacji  
inwestycji celu publicznego

z dnia 10.06.2020 r. Nr 2/2020  
Znak sprawy NPP.6733.2.2020

z up. BURMISTRZA  
Mieczysław Janik  
Naczelnik Wydziału Nieruchomości  
i Planowania Przestrzennego



Opracował: mgr inż. arch. Maria Dziuba  
spec. architekt.  
upr. 155/82/Op, LO-0540  
marzec 2020r

ARCHITEKT  
MARIUSZ DZIUBA  
UPR. 155/82/Op, LO-0540